GERMANIA

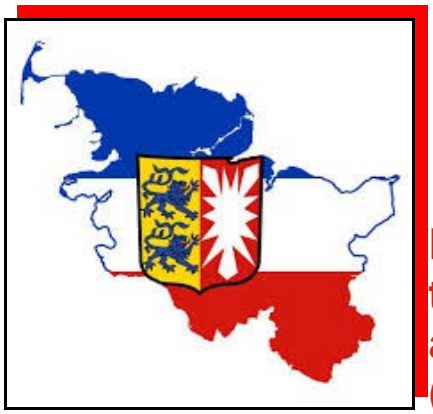

SCHLESWIG HOLSTEIN

Lo Schleswig Holstein è lo stato federato tedesco più a nord della Germania, situato a sud della Danimarca, tra il Mare Baltico (Ostsee) e il Mare del Nord (Nordsee).

Si riparte!!!
Quest'anno l'organizzazione del viaggio è stata abbastanza breve.
Esclusi i fiordi norvegesi per una serie di motivazioni che non sto a spiegare, decidiamo di conoscere meglio questa “regione”, che si trova a nord di Hamburg, città-land tedesca.
Ci sentiamo un po' adottati da questa città, ci vive nostra figlia con il marito da ormai un anno e mezzo e il muso del camper ormai è sempre puntato in questa zona.
Abbiamo visitato due paesi dello Schleswig Holstein questo inverno durante le feste natalizie e ci siamo ripromessi di tornarci in estate.
Con noi sempre il “piccolo” della famiglia, Alex, che non accenna segni di noia nel vivere il camper. Neanche quando si ritrova senza il fratello.
Christian infatti quest'anno ha una vacanza tutta sua con gli amici (...e sembra giusto a 22 anni!),
ma decide comunque di passare qualche giorno in famiglia.

PERIODO: 5 AGOSTO 2016 - 26 AGOSTO 2016
PERCORSO DI MASSIMA:
GENOVA, WANGEN IM ALLAGAU, WURZBURG, HANNOVERSCH MUNDEN, LUNEBURG, HAMBURG, LUBECK, NEUSTADT IM HOLSTEIN, BUSDORF, SCHLESWIG, ECHERNFORDE, DAMP, KAPPELN, MAASHOLM, FLENSBURG, GLUCKSBURG, DAGEBULL, NIEBULL, SYLT, NORDSTRAND, HUSUM, (HAMBURG), MARNE, MELDORF, WESTERHEVEN, TONNING, BUSUM, FRIEDRICHSKOOG, NEUFELD, (HAMBURG), HAMELN, BODENWERDER, KASSEL, FUSSEN, PASSO RESIA, LAGO CALDARO, BRESCIA, GENOVA.

MAPPA

EQUIPAGGIO :
- PAPA' GIANNI, ANNI 47. NAVIGATORE, COOPILOTA, CUOCO, RISOLUTORE DI TUTTI I PROBLEMI. EDITORE.
- MAMMA BARBARA, ANNI 45. AUTISTA, ORGANIZZATRICE DEL VIAGGIO, REDATTRICE DEL DIARIO.
-ALEX, ANNI 16. MONITOR E CUFFIA D'ORO IN VIAGGIO, AIUTANTE (IN FASE DI MIGLIORAMENTO).

AGGIUNTI:
-CAMILLA, ANNI 28. CAMPERISTA PROVETTA.
-DANIEL, ANNI 28. CAMPERISTA NOVELLO.

-MEZZO :CHALLENGER MAGEO 163, 2.3 JTD, 130 CV, DEL 2007, ACQUISTATO 12 /14.

VENERDì 5 AGOSTO 2016
GENOVA, WANGEN (**GERMANIA,** VIA SVIZZERA).
Partiamo h8.30 dal rimessaggio.
Accompagniamo Christian ed Alex a Milano, Malpensa. Hanno il volo per Hamburg, dove li aspettano Camilla, la sorella e Daniel, il marito, così passeranno qualche giorno insieme prima del nostro arrivo, dando a noi la possibilità di salire senza fretta.
Pranziamo in un piazzale prima dell'aeroporto e alle h13 li lasciamo.
Ci vediamo ad Hamburg!!!!! Oggi non fa caldo, anzi è piovoso. Meglio.
Arriviamo alla dogana e troviamo 5 km di coda, ma scorre veloce, tutto nella norma.
Abbiamo già la vignetta quindi non ci fermiamo all'autogrill.
Superiamo il Passo del San Bernardino, c'è davvero freddo (15/17°)!!!
In genere passiamo dall'Autostrada Austriaca facendo il bollino ma siccome torniamo dopo 20 giorni decidiamo di evitare questa spesa rimanendo sulla statale (si allunga di circa mezz'ora). Ci fermiamo ad un Edeka per la cena di stasera, siamo partiti con nulla in camper! Nel frattempo i ragazzi arrivano a destinazione e si incontrano con la la sorella, siamo più tranquilli.
Alle h1930 siamo a Wangen, area che utilizziamo spesso quando transitiamo in zona.
AA, WANGEN Wohnmobilstellplatz
Am Klösterle 19,88239 Wangen im Allgäu,Germania
N 47.68163, E 9.83406
N 47°40'54", E 9°50'03"
http://www.campercontact.com/de/deutschland/baden-wurttemberg/wangen-im-allgau/343/wohnmobilstellplatz-p17-vorderes-ebnet.aspx
€10,00/24h circa per 2 persone, su asfalto, cs, acqua € 0,50, elettricità, pagare alla cassa, servono molti spiccioli. Consigliatissima, in paese, tranquilla, piccolo fiume accanto.
Siamo abbastanza stanchi, piove, paghiamo il ticket e rimaniamo in camper per una buona cenetta. Andiamo a letto presto, anche perchè la notte pre-partenza non si dorme mai dall'agitazione. Stanotte accendiamo il riscaldamento.
Km oggi 537

SABATO 6 AGOSTO 2016
WANGEN, WURZBURG
Tempo variabile,17°/23, pomeriggio sole.
Ci svegliamo verso le h8.30. Colazione con molta calma e verso le h 10 giretto in paese. Percorriamo la stradina sul fiume dove come sempre nonostante le varie persone che camminano o fanno jogging regna il relax e silenzio. Giro nel piccolo mercato e nei negozietti. Torniamo, facciamo cs e ripartiamo verso le h11.30.
Ci piacerebbe visitare Ulm per l'ora di pranzo, fattibile perchè ci separano solo 50 km. Entrando in autostrada troviamo tutto bloccato. Proviamo ad uscire e passare per la statale, non cambia nulla. Facciamo gasolio e al distributore compriamo il pane (come usa qui). Mangiamo in un parcheggio Lidl dove poi facciamo la spesa con calma.
Sono ormai le h15.30, troppo tardi per andare ad Ulm, decidiamo allora d proseguire per Wurzburg, già visitata anni fa.
P, WURZBURG - Friedensbrücke
N 49.79708, E 9.92302
N 49°47'49", E 9°55'23"
http://www.campercontact.com/it/germania/bayern/wurzburg/18773/area-di-sosta-camper-friedensbrucke.aspx
Non riusciamo a pagare, ci sembra di capire che il sabato sia gratuito, il casotto per parcheggiatore è chiuso.
Sul fiume, tranquillo, vicino al ponte (Alte Mainbrucke) per il centro.
Arriviamo verso le h18, temperatura perfetta, è tornato il sole.

Ci incamminiamo subito verso il famoso ponte, Alte Mainbrucke, facendo un sacco di foto.
In prossimità del ponte notiamo coppie e gruppi con in mano dei bicchieri da vino, bianco, rosso o da cocktail.
Percorriamo il ponte che è davvero pieno di persone che sorseggiano il loro drink.
Il mistero è svelato quando arriviamo in fondo al ponte e notiamo che il famoso locale “Alte Mainmuhle” vende, in esterno, i vini del luogo e vari drink colorati, in bicchieri con il vuoto a caparra (un po' come accade ai mercatini ed in molti altri posti).
Anche tutti i locali adiacenti usano lo stesso metodo e questo crea una enorme massa di persone che bevono da eleganti bicchieri, dialogando rilassati, al tramonto.
Percorriamo la strada verso l'imponente Cattedrale (la Residenze l'abbiamo già visitata in passato, così come il castello) e torniamo al ponte fotografando il castello che ci sovrasta.
A questo punto siamo indecisi se sederci in qualche localino a sorseggiare vino o provare il “vino del ponte”. Scegliamo l'ultima soluzione e ci mescoliamo agli altri con i nostri due bicchieri (uno dei quali rimarrà a noi, lasciando la caparra di €5).
Lo facciamo sempre così da avere un souvenir del luogo.
Torniamo al camper e Gianni fa molte foto al tramonto sul fiume.
Doccia, cena. Foto anche di notte. Riscaldamento acceso.
Km oggi 293

DOMENICA 7 AGOSTO 2016
WURZBURG, HANNOVERSCH MUNDEN, LUNEBURG

Tempo soleggiato22°/33.
Ci accoglie un bel sole al nostro risveglio.
Prima di partire ci accorgiamo di una perdita dal serbatoio posteriore delle grigie.
Gianni si butta sotto al camper. Nulla di grave... è solo il tappo centrale da stringere!!!
Alle h10 si parte, oggi vorremmo percorrere 490 km da dividere in due parti fermandoci a pranzo.
Troviamo molto traffico ma nessuna coda e alle h13 siamo ad Hannoversch Munden (abbiamo percorso 230 km).

HANNOVERSCH MUNDEN, SULLA STRADA DELLE FIABE, DOTTOR BARBADIFFERO

Siamo transitati da questo paese lo scorso inverno ed eravamo curiosi di conoscerlo perchè famoso per far parte della Deutsche Märchenstraße, ovvero la Strada tedesca delle fiabe. Questo percorso è nato nel 1975: 660 km di paesini che hanno come tema la favola, in particolare quelle dei fratelli Grimm, a cui sono stati aggiunti altri paesini con altrettante famose storielle tedesche.

E proprio qui la fiaba narra che visse il Dottor Johann Andreas Eisenbarth , noto come Dottor Barbadiferro, dottore ciarlatano.

Qui ci si ferma anche per ammirare la stupenda architettura della piccolo cittadina, situata sul fiume Weser. Sembra che i tedeschi la considerino la città con i migliori esempi di edifici “a graticcio” della regione, risalenti al VI secolo.

Tutta da vedere con calma e dedizione: la piazza della Rathaus, Marktplaze e la stessa Rathaus con il famoso portale colorato. Sotto la scalinata si trova la famosa birreria omonima. Se il tempo lo permette si può ascoltare e vedere il Glockenspiel, che suona facendo apparire figure del leggendario dottore. Bellissima la St.Blasius Kirche.

Di nuovo il Dottore si può ammirare sulla via principale, Lange Strasse, sotto forma di piccola statua ed in fondo alla via si trova la simpatica Rotunde.

Noi parcheggiamo qui:

P, HANNOVERSCH MUNDEN

N 51,41988, E 9.64880

N 49°47'49", E 9°55'23"

con camper service, su misto, €6\24h, €0,50\1h

Ci fermiamo qui perchè non sostiamo la notte, ma volendo esiste anche un'area di sosta nel vicino parcheggio, di cui non conosciamo caratteristiche e cifre.

AA, HANNOVERSCH MUNDEN

N 51.41694, E 9.64715

N 51°25'01", E 9°38'50"

http://www.campercontact.com/it/germania/niedersachsen/hann-munden/8273/area-di-sosta-camper-grune-insel-tanzwerder.aspx

C'è davvero caldissimo ed abbiamo famissima.

Attraversiamo il ponte di legno del mulino e troviamo subito un ristorantino: “Ketty”
Ci sediamo e solo dopo ci accorgiamo che si tratta di un locale italiano.
Siamo abbastanza contrari a mangiare italiano all'estero, ad esclusione dei momenti di “astinenza” da pizza.
Vabbè, il posto è carino e il gestore, naturalmente italiano, molto simpatico e cordiale.
Un piatto enorme di carpaccio, una pizza mega e due birre ottime €19.
Dopo pranzo, passeggiando nella via principale ci prendiamo un gran gelato, €1!!!
Sono le h15.30, ci sono 33°, davvero troppi per noi.
Ripartiamo. 260 km ci separano da Luneburg, meta di stanotte.
Troviamo un po' di coda in autostrada, poi percorriamo circa 40 km di statale e alle h19.15 giungiamo alla meta stabilita
.
AA LUNEBURG
SULZWIESEN
€5/4h, €10/24h, €1 elettricità, cs in piazzale esterno €1 acqua
N 53.24558, E 10.39747
N 53°14'44", E 10°23'51"
http://www.campercontact.com/it/germania/niedersachsen/luneburg/4115/area-di-sosta-camper-wohnmobilstellplatz-stellplatz-sulzwiesen.aspx

Parliamo un po' con i nostri vicini di camper, una coppia italiana con cagnolino simpatico, che ci ricordano cari amici camperisti bresciani, anche perchè hanno il camper uguale.
Facciamo due passi all'interno dell'area, salutando i camperisti che si rilassano all'aperto.
Ci rilassiamo anche noi, cena e nanna. Riscaldamento spento.
Km oggi 503

LUNEDì 8 AGOSTO 2016
LUNEBURG, HAMBURG (CASA FIGLIA)

Tempo variabile 22°.

Ci svegliamo con un bel sole ma nel tempo di bere un caffè si rannuvola tutto.
Usciamo con i k-way.
Alla fine della strada che porta all'area, girando a sinistra si arriva in centro.
Luneburg, città anseatica, è famosa per la conservazione delle case a graticcio, leggermente storte a causa della conformazione del terreno salino.
Tutta la zona ha una storia molto importante legata al sale e a questo proposito segnalo il Deutsches Salzmuseum.
L'ambientazione cambia, la grande maggioranza di case a graticcio lascia spazio alle case tipiche dalla Germania del Nord con mattoni rossi e tetti a “scaletta”.
Notiamo che molte antiche costruzioni hanno i caratteristici stipiti delle finestre arrotondati.

Raggiungiamo Platz am Sande, piazza centrale.
Qui si trova l'attuale Camera di Commercio (ex birreria Schwaeze Haus) davvero particolare e la St. Johanniskirche, con all'interno il famoso organo (per entrare “gradiscono” €1 di donazione).
In piazza ci fermiamo in una Backerei, tipico locale a metà strada fra un panificio ed un bar, ove ci si può sedere e fare colazione.
Arriviamo quindi alla Marktplatz per ammirare la Rathaus.
Da qui percorriamo tutta la via dello shopping Grosse Backerstrasse e torniamo a ritroso in camper, dopo aver comprato il pane e fatto il solito giro nei negozi delle “cose inutili”.
Alle h11.30 facciamo cs e partiamo verso casa, che dista un'ottantina di km.
Ci fermiamo in un Obi (tipo Brico) per acquistare due piantine aromatiche da portare alla figlia, pranzo veloce con Schnitzel e Bratwurst in un chioschetto del parcheggio.
Alle h15 arriviamo sotto casa, ci aspettano Camilla, Christian e Alex, i nostri tre ragazzi!!!
Scarichiamo il camper e quando anche Daniel torna dal lavoro siamo di nuovo tutti insieme.
Riscaldamento acceso.
Km oggi 82

MARTEDì 9 AGOSTO 2016
HAMBURG (CASA FIGLIA), LUBECK

Tempo variabile 22°/15°.

Dopo la serata e la mattinata passata insieme nel pomeriggio siamo pronti a ripartire, dividendoci di nuovo.
Camilla accompagna Christian all'aeroporto. Torna a casa per poi partire per Londra con gli amici. Noi con Alex partiamo per il giro nella regione dello Schleswig Holstein.
Decidiamo di fermarci a Lubeck, Gianni ed io ci siamo stati due volte in passato mentre i ragazzi erano da Camilla, ci faceva piacere quindi farla vedere ad Alex certi che potesse piacergli.

AA, LUBECK
no servizi
N53.871503, E10.678781
http://www.campercontact.com/en/germany/schleswig-holstein--hamburg/lubeck/15197/motorhome-parking-lastadie-p4.aspx
eventualmente:
P BUS:
N53.871503, E10.678781
Area e parcheggio hanno gli stessi costi.
€ 1,20\h, €6,00 tutto il giorno, gratuito la domenica, aperto 1/1 – 31/12
Un gentile camperista ci dona il biglietto sosta pagato fino a domani alle h13. Grande!!!
Facciamo un giro in centro, evito di descrivere la cittadina perchè già fatto in altri diari.
Facciamo comunque foto sopratutto alla Holstertor, simbolo della città.
Compriamo il marzapane alla famosa Niederegger e un vestitino per Camilla.

Nel piazzale accanto all'area c'è una festa con cibo di tutti i generi e musica (non così vicina da disturbare la serata).
Lubeck è una città che ci sorprende sempre, ogni volta troviamo una festa in atto! Ci fermiamo per patatine e vino Alsaziano Gewurtztraminer.
A cena ritorno al camper, partita a scacchi. Riscaldamento acceso.
Km oggi 56

MERCOLEDì 10 AGOSTO 2016 LUBECK, NEUSTADT IM HOLSTEIN

Tempo variabile 13°/16°.
Intorno alle h8 siamo svegliati dal dolce rumore di un gruppo di italiani che si accordano sul da farsi in giornata. Ora sappiamo tutto anche noi! Grazie amici...
Ripartiamo verso le h10.30. Vorremmo visitare Neustadt Im Holstein e per farlo decidiamo di fermarci nell'area di sosta dove siamo stati questo inverno.
AA, PELZERHAKEN
Wohnmobilstellplatz Ostsee
Auf der Pelzerwiese 45, 23730 Pelzerhaken
N 54.08882, E 10.87180
N 54°05'20", E 10°52'18"
http://www.campercontact.com/it/germania/schleswig-holstein--hamburg/pelzerhaken/8385/area-di-sosta-camper-wohnmobilstellplatz-ostsee.aspx
€ 18,00 una giornata, alla macchinetta solo lingua inglese. Si paga e viene consegnata una tessera ricaricabile da utilizzare per i bagni, il cs ed i servizi. La scheda ha una cauzione di €5,00 che verrà restituita assieme al credito residuo all'uscita. Su erba, a pagamento carico acqua, elettricità e docce, aperta 1/1 - 31/12
Questa volta accedere è un po' più facile della volta scorsa, conosciamo il metodo, un po' contorto.
Facciamo subito cs, che non abbiamo potuto fare a Lubeck e ci posizioniamo.
Qui non ci sono italiani e non ne vedremo più per molti km.
Prepariamo le bici e partiamo per la cittadina di Neustadt I.H.

Ero sicura ci fosse la ciclabile. L'avevo adocchiata questo inverno, parallela al mare.
Poco dopo, per una serie di nostri errori, ci ritroviamo in salita sulla statale e poi tutta in discesa fino alla cittadina. Abbiamo sbagliato!!!! Per non farci mancare nulla inizia il diluvio universale, ma dura pochissimi minuti! Meno male che siamo organizzati... a nord è così.
Arrivati in paese, lasciamo le bici e facciamo due passi fino alla Marktplatz.
Da qui una piccola via piena di negozi ci porta alla Zeittor (porta della città).
Sopra di noi nuvoloni si fanno minacciosi, torniamo indietro cercando un posto dove pranzare. Io mi accontenterei di un panino con pesce veloce ma Alex consiglia “un bel posto dove sederci al calduccio perchè fa freddo e fra poco pioverà”.
Non molto convinti entriamo allora nel locale sul porto, Kluvers Brauhaus, il tempo di sederci e viene giù un vero diluvio con vento freddissimo. Grande Alex metereologo!
Seduti su panche di legno ordiniamo birra, coca cola, 2 fisch e chips, gamberetti pane nero e insalata. €40,00.
Usciamo ed incredibilmente non solo è tornato il sole ma si è anche già asciugato tutto!
Prendiamo le bici e questa volta non ci stacchiamo da bordo mare per neanche un secondo. In certi punti la ciclabile “finisce”, ma continua il sentiero pedonale, noi per essere sempre in regola in questo caso spingiamo la bici a mano.

Incontriamo bimbi che pescano piccole meduse.
Attraversiamo il “Cap Arkona Ehrrenfriedhof” cimitero che ricorda i morti in guerra di tutte le nazionalità. Qui si passa in silenzio e rigorosamente a piedi!
Sia in paese che in ciclabile ci siamo scambiati sorrisi con una coppia di tedeschi. Sinceramente non capivamo il perchè, poi ci rendiamo conto che sono i nostri vicini di camper nell'area.
Durante il tragitto il meteo è davvero buono, ci regala un bel sole e riusciamo anche a fare una partita al minigolf. Un tracciato stranissimo, che rispecchia il vero nome!
Sempre prezzi competitivi per la famiglia, solo €11 per tutti.
Giochiamo spesso a minigolf ma questo è davvero strano e mette in difficoltà noi genitori, Alex ne uscirà vincitore.
Ci fermiamo lungo la ciclabile a fare esercizi con gli attrezzi messi a disposizione per tutti. Che ridere!!!
Torniamo al camper. Alex si ferma, Gianni ed io proseguiamo per il supermercato, il tempo di tornare e...diluvio universale!!!!!!! Da non credere!
Relax, cena, scacchi. Riscaldamento acceso.
Km oggi 43

GIOVEDì 11 AGOSTO 2016
NEUSTADT IM HOLSTEIN, BUSDORF, SCHLESWIG, ECHERNFORDE, DAMP

Tempo variabile, anche piovoso 12°/14°.
Che pace, che silenzio.
Alle h9.30 ci svegliamo con calma e facciamo colazione e cs prima di ripartire.
Fa freddino! Decidiamo di ignorare il meteo e di proseguire con i programmi, qui è sempre talmente variabile che è inutile sperare esca il sole e rimanga.
Andiamo al Museo all'aperto di Haithabu vicino Schleswig.
Prima però Gianni vuole cercare un concessionario per acquistare un adattatore per la bombola tedesca. Ormai utilizziamo due bombole tedesche fisse.
Chiede a Camilla di inviarci per link il concessionario camper con shop più comodo sul nostro percorso. Trovato vicino a Kiel, perfetto.
Acquistiamo un kit di adattatori (nonostante a noi ne servisse solo uno), ma provati subito sul camper risultano essere inadatti. Rientriamo nello shop per chiedere un cambio o un rimborso ma il gentile signore, non capendo il problema a causa della lingua ,esce dal negozio per guardare lui stesso cosa ci occorre.
Ci propone di sostituire direttamente il tubo così da avere per una bombola direttamente l'attacco tedesco e per la seconda la riduzione già in nostro possesso, con la possibilità di utilizzare sempre anche quelle italiane. Ci fa anche il lavoro. Benissimo.
Ripartiamo e all'ora di pranzo arriviamo al parcheggio del museo.

WIKINGER MUSEUM HAITHABU
http://www.schloss-gottorf.de/haithabu
http://www.schloss-gottorf.de/haithabu/das-museum/haithabu-201csu-misura201d-per-l2019italia
54°29'57.0"N 9°34'07.5"E
N54.499161, E9.568754
Noi abbiamo usufruito del ticket family, €15,00 tutti.
Il biglietto si può fare in entrambi i siti e vale per entrambi.
Pranziamo veloce e ci vestiamo, fa freddino ma non piove e non c'è vento.
Percorrendo il sentiero e seguendo le indicazioni si può scendere sulla sinistra ed entrare nel museo al chiuso, dove si trova una nave vichinga in parte ritrovata ed in parte ricostruita.
Se si prosegue una bella passeggiata conduce al museo all'aperto, all'interno di un'insenatura ove è ricreato un piccolo lago.
Qui troviamo un villaggio, con figuranti che ricreano l'ambiente vichingo.
Io assaggio anche il pane fatto da loro.
Intorno a noi ci sono molti animali da allevamento e l'ambientazione è pittoresca.

Alle h16.30 ripartiamo.
Poco prima si Schleswig passiamo davanti al famoso palazzo Gattorp totalmente in ristrutturazione.
Arriviamo nella bella area di sosta a Schleswig, ma è totalmente piena. Attendiamo qualche movimento ma tutto è immobile. Decidiamo di andare allora ad acquistare birra poco distante in una fabbrica consigliata da un amico camperista su un suo diario.
Birra Luzifer GmbH Schleswig
http://www.luzifer-sylt.de/index.php/standort/schleswig
54°29'57.0"N 9°34'07.5"E
Parcheggio spazioso dove mi fermo in camper. Gianni entra nel locale dove si sente un po' fuoriluogo, ambiente soffuso e non sembra si possano acquistare bottiglie, invece alla fine esce soddisfatto con le sue confezioni di birra, che dopo si rivelerà ottima!!!
Non abbiamo capito se adiacente c'è la fabbrica o meno.
Torniamo all'area ma nulla è cambiato.
AA, SCHLESWIG
http://www.campercontact.com/it/germania/schleswig-holstein-hamburg/schleswig/3580/area-di-sosta-camper-wohnmobilstellplatz-am-schleswiger-stadthafen.aspx
N54.51191, E9.56900
N 54°30'43", E 9°34'08"

Non mi dilungo sulla bellezza del luogo e sulle cose da vedere, ma decidiamo si saltare il paese per ritornarci in futuro. Ci spostiamo sotto il diluvio verso Eckernforde dove dovrebbe esserci un parcheggio ed un'area vicini.
Il parcheggio è attualmente vuoto e triste, complice forse anche la pioggia. L'area, invece, la troviamo bella, automatizzata, ma carissima per una breve sosta di passaggio.
AA,ECKERNFORDEhttp://www.campercontact.com/it/germania/schleswig-holstein--hamburg/eckernforde/42438/area-di-sosta-camper-wohnmobilstellplatz-am-noor.aspx
P, ECKERNFORDE
N54.464992, E9.836255
Decidiamo visto anche il tempo, di proseguire.
In altre condizioni, volendo visitare la cittadina, le due soste sono perfette.

Arriviamo così a Damp e il meteo ci dà tregua per trovare l'area, posizionarci e sistemarci.
AA,DAMPhttp://www.campercontact.com/it/germania/schleswig-holstein—hamburg/damp/21736/area-di-sosta-camper-wohnmobilpark-damp.aspx
N 54.57762, E 10.01574
N 54°34'39", E 10°00'57"
€14,00 sosta, €0,60 1kw, €1acqua 100 litri, €1 doccia, sul mare, prato.
Aperitivo e relax, cena e scacchi.
Riscaldamento acceso.
Km oggi 211

VENERDì 12 AGOSTO 2016
DAMP, KAPPELN, MAASHOLM

Tempo prevalentemente soleggiato 16°/22°.
Questa mattina abbiamo il più dolce dei risvegli: gabbiani sopra di noi che ci ricordano che siamo sul Mar Baltico! Bellissimo.
Sveglia h9.30, cielo nuvoloso ma più caldo di ieri, senza vento. Dopo aver fatto colazione facciamo una passeggiata nell'area andando anche alla reception per pagare perchè il giorno prima era chiusa.
L'area sembra avere una zona che offre piazzole non delimitate con corrente, con divieto di andare sull'erba, l'altra più vicina al mare è un enorme prato. Ci sono servizi, docce, ristorante greco.
Accanto un piccolo laghetto dove ci si allena a fare surf con una specie di skilift.
Facciamo cs e partiamo.
Prima di Kappeln ci fermiamo a fare spesa ad una Lidl. Alle h13 ci fermiamo nel parcheggio camper accanto al ponte elevatoio, comodo per sosta breve.
P, DAMP
N54.659845, E9.940492
Altrimenti sono presenti due aree:
AA, DAMP
http://www.campercontact.com/it/germania/schleswig-holstein--hamburg/kappeln/28210/area-di-sosta-camper-ancker-yachting.aspx
N54.667878, E9.936919
AA, DAMP
http://www.campercontact.com/it/germania/schleswig-holstein--hamburg/kappeln/1012/area-di-sosta-camper-aral-autohof-markus-dierk.aspx

Attraversiamo il ponte e da qui vediamo il sistema per la pesca delle aringhe, ormai in disuso. Passeggiamo sul molo e troviamo poco all'interno un posto particolare dove vendono aringhe affumicate e panini con il pesce. Si può scegliere sul momento come imbottire il proprio panino. Panino ottimo, anche se tre panini 17€ non proprio economico.

Passeggiamo per le vie molto carine e piene di negozietti, fino a raggiungere il famoso Mulino Amanda, che ha al suo interno l'ufficio informazioni.

Torniamo al piccolo molo e poi sul camper. Proviamo ora ad arrivare al Faro Bianco /Verde Leuchtturm Schleimünde, ma non si può raggiungere da nessun lato (ci proviamo in tutti i modi). Peccato.

Lo vediamo poi dall'area di sosta dove ci fermiamo.

AA, MAASHOLM
http://www.campercontact.com/it/germania/schleswig-holstein--hamburg/maasholm/1018/area-di-sosta-camper-seglerhafen.aspx
N 54.68272, E 9.99328
N 54°40'58", E 9°59'36"
€10,00/24h o €12/24h compresa corrente, cs gratuito all'uscita
Usciamo subito in questo piccolo borgo di pescatori che non offre granchè se non relax, è la particolarità del luogo. Facciamo due passi e notiamo piccoli locali. Accanto all'area si trova la spiaggia e la ciclabile, da qui vediamo l'irragiungibile faro.
Ci sediamo nel locale accanto a bere una Flensburger, una Fanta ed a sgranocchiare due piatti di patatine e curry, ottime. In camper ci rilassiamo, Alex fa i compiti e noi leggiamo. Cena e film. Riscaldamento acceso.
Km oggi 41

SABATO 13 AGOSTO 2016
MAASHOLM, FLENSBURG, GLUCKSBURG
Tempo prevalentemente soleggiato 16°/22°/15°.
Oggi la temperatura sembra più alta di due giorni fa, anche se bisogna sempre avere k-way e felpe a disposizione.
Partiamo dopo aver fatto colazione e cs ed in pochi km (circa 20) arriviamo alla meta della mattinata: sorpresa per Alex ma anche per noi perchè non sappiamo bene cosa ci aspetta.
LABIRINTH MAIS
N 54.75863 E 9.80196
€3,50 a persona
C'è un grande prato quindi nessun problema di parcheggio e un piccolo chiosco con una ragazzina silenziosa che ci da tre foglietti, probabilmente i biglietti, che hanno sul retro cinque cerchietti vuoti.
Camminiamo in mezzo al mais (altissimo) seguendo il percorso, nel frattempo arrivano altre persone che hanno in mano gli stessi biglietti ma con alcuni cerchiolini timbrati.
Una gentile coppia ci nota “dispersi” e ci spiega che oltre ad arrivare in fondo, all'uscita,

bisogna anche cercare le postazioni con i timbrini. Quando avremo timbrato i 5 cerchiolini potremo uscire da vincitori!!!.
Non si rivela poi così facile!!! Ci mettiamo un'ora e mezza per uscire.
Ora fa davvero caldo.

Ripartiamo. Dopo 20 km siamo a Flensburg, conosciuta per essere la città più a nord della Germania ed è quella che più ricorda lo stile danese.
Famosa per il rum e per la birra omonima, birra dalle molte sfaccettature, che noi personalmente adoriamo tanto da portarcene delle intere casse a casa, anche da regalare.
Arriviamo nel parcheggio per camper, dove pranziamo.
Non è lontano dalla città ma inizia a diluviare e l'idea di camminare sotto la pioggia non ci affascina, così decidiamo di spostarci nel parcheggio accanto al centro.
P,FLENSBURGhttp://www.campercontact.com/it/germania/schleswig-holstein--hamburg/flensburg/1016/area-di-sosta-camper-wohnmobilstellplatz-am-industriehafen.aspx
N 54.80469, E 9.44362
N 54°48'17", E 9°26'37"
gratuito a 2 km dal centro
P, FLENSBURG
N 54°47'16.1" E 9°26'17.6"
N 54.787820 E 9.438210
su misto, €1,50h, adatto per sosta diurna anche sembrerebbe possibile anche quella notturna. Sul fiordo, all'inizio della pedonale
Non facciamo tempo a parcheggiare che smette il diluvio ed esce un sole accecante, caldissimo. Andiamo subito sul fiordo accanto, per qualche foto e ci fermiamo a guardare una gara di palla a canoa, davvero interessante e particolare.

Parallela al fiordo inizia la via pedonale, Grossestrasse, che dalla St. Marien Kirche prosegue poi con il nome di Holm fino alla Sudermarkt dove si trova la St. Nikolaikirche.
Su questa lunga pedonale si trovano negozi e centri commerciali di tutti i tipi. Ma noi siamo qui anche per la Rotestrasse, famosa via del rum.
E' da un po' di tempo che Gianni si è appassionato alla conoscenza di questo liquore e questa tappa era d'obbligo.
Siamo rimasti colpiti dai piccoli anfratti posti lungo la via, dove si trovano localini davvero suggestivi e negozietti di un certo valore.

Qui un tempo sorgevano le antiche distillerie (in totale in città erano 200), mentre oggi solo una ricorda questo antico liquore:
WEIN UND RUMHAUS BRAASCH
http://www.braasch.sh/
che ha al suo interno il rum museum, ma con orari non facili per chi è di passaggio.http://www.braasch.sh/haus/braasch_rum_manufaktur_museum-165.html?bisid=252ec46a9f66f0ec79949b14b8295e16
Infatti noi lo troviamo chiuso, ma ci soffermiamo all'interno del negozio dove una gentile signorina ci spiega con un inglese semplice ed anche un poco di italiano i vari tipi di rum, offrendoci anche una piccola degustazione. Alla fine Gianni sceglie due tipi di rum da portare a casa.
Torniamo al camper, sono le h16.30 passate, non facciamo in tempo a salire in camper che ricomincia a diluviare!!! Non cambiamo il programma che ci porta sulla punta estrema del fiordo così da poter godere del Mare Baltico ancora un po', anche se in questo caso il meteo è avverso, oggi siamo stati fortunati. Passiamo Glucksburg e il suo bel castello che merita una visita.
Raggiungiamo il campeggio scelto.
CAMPEGGIO, OSTSEECAMP GLÜCKSBURG - HOLNIS
http://www.ostseecamp-holnis.de/
An der Promenade 1 D-24960 Glücksburg
tutti i servizi, €25,00 tutto compreso per tre adulti
Il campeggio è diviso dal mare da una ciclabile. Ora fa davvero freddo, c'è vento, ma ha smesso di piovere e ci facciamo una doccia calda nei bagni puliti ed accoglienti.
Vicino a noi intere famiglie con bimbi piccoli usano le tende come se nulla fosse mangiando fuori “al freddo e al gelo” . Teutonici.
Solita serata tranquilla naturalmente con riscaldamento acceso.
Km oggi 61

DOMENICA 14 AGOSTO 2016
GLUCKSBURG, DAGEBULL, NIEBULL
DAL MAR BALTICO AL MARE DEL NORD
Tempo prevalentemente soleggiato 16°/18°/16°
Per oggi non abbiamo programmi, quindi ci svegliamo con molta più calma del solito e lasciando Alex a dormire facciamo due passi sul mare anche se la spiaggia è inaccessibile liberamente, a causa della tassa d'ingresso.
Facciamo cs e alle h11.30 partiamo. Ci fermiamo nel parcheggio del castello di Glucksburg di cui accennavo ieri, siamo indecisi su fare la visita (il castello è soprannominato “galleggiante”) o limitarci a fare due passi e foto. Ecco che il meteo ci da la soluzione, infatti inizia a diluviare, ma talmente forte che Gianni ha difficoltà a fotografarlo sia a piedi che seduto in camper!
Comunque c'è un comodo parcheggio.
P, CASTELLO GLUCKSBURG
€2/h

Dopo pochi km, passata Flensburg, torna il sole!!!
Attraversiamo con vero piacere (adoriamo questa zona) tutta la strada che fa da confine con la Danimarca, la voglia di sconfinare è tanta ma abbiamo molte cose da vedere sulla sponda opposta: quella del Mare del Nord.
A Niebull siamo ormai dalla parte opposta a quella di stamani e ci fermiamo ad un McDonald per pranzare velocemente utilizzando il parcheggio per vedere tranquilli la moto GP.
Alle h15 decidiamo di andare a Dagebull, sul molo, ove partono i traghetti per molte isole Frisone.
In tutto questo tragitto , apparentemente di solo spostamento, siamo allietati da casette e giardini che sembrano usciti dalle fiabe ed ammetto di aver preso in questi anni molte idee per abbellire, sempre in modo semplice, il nostro giardino.
P, DAGEBULL MOLO
N 54.73061 E 8.68794
€1,50/h

Raggiungiamo la spiaggia anche se il vento è abbastanza forte.
Fotografiamo le strandkorb “cestini da spiaggia”, tipiche sedie sdraio dei paesi del nord, che personalmente adoro e ritengo comodissime.

La spiaggia in questo momento è in bassa marea.
Anche qui per accedere sembra essere obbligatorio il pagamento di €1 ma è tutto aperto e non capiamo dove si pagherebbe. Rimaniamo solo il tempo delle foto e torniamo al molo dove io e Gianni con gran coraggio saliamo sull'alta piattaforma.
Non si resiste al vento impetuoso.
Fuggiamo.
Sono le h17, decidiamo di tornare a Niebull ove fermarci per la notte.
Arrivati ci sistemiamo, un po' di pulizia al camper e ci rilassiamo, Alex fa i compiti.
Cena e film.

AA,NIEBULLhttp://www.campercontact.com/it/germania/schleswig-holstein--hamburg/niebull/3574/area-di-sosta-camper-wohnmobilstellplatz-niebull.aspx
N 54.78803, E 8.82451
N 54°47'17", E 8°49'28"
su erba, €5,00 24h, €1 cs, tranquilla

Km oggi 134

LUNEDì 15 AGOSTO 2016
NIEBULL, SYLT, NIEBULL
Tempo soleggiato 16°/22°/20°



Oggi è Ferragosto. In Germania questa giornata è festiva solo in alcune zone, mi sembra di ricordare in due sole regioni.
Oggi il programma è andare all'isola di Sylt, sarebbe impossibile raggiungerla in un giorno festivo (sconsigliatissimo il week end), ma oggi qui è una normale giornata lavorativa.
Premetto che la visita sull'isola era la “punta di diamante” di questo viaggio, un desiderio che ho da molti anni essendo sempre stata curiosa di visitare le isole Frisone di cui lei è regina.
Torneremo un po' delusi, non perchè non sia bella, anzi, è assolutamente un giro da programmare, ma perchè in cuor mio mi immaginavo qualcosa di più naturale, più simile all'isola Hiddensee vista tre anni or sono.

Ma iniziamo con calma... Sylt si può raggiungere in camper solo attraverso il treno, previa prenotazione nei campeggi. Soluzione non proprio economica. Quindi optiamo per lasciare il camper nell'area di sosta di Niebull, comodissima alla stazione, sopratutto in bici.
Acquistiamo panini vari e arrivati in stazione (banhof) chiediamo i biglietti a/r per l'isola.
Tre persone e tre bici.
Il nostro treno è della compagnia Nob, ma esistono altre compagnie.
Un treno passa prima ma noi abbiamo questi biglietti e ci tocca aspettare fino alle 11.01.
Durante la nostra attesa di circa mezz'ora vediamo passare un treno per autoveicoli carico di auto, camper e anche bus e camion!
Arriva il nostro treno da Hamburg, composto solo da carrozze, quindi le bici vanno tenute strette in modo che non cadano e non diano fastidio alle persone.
Poco dopo è talmente pieno che la sagoma della bici è stampata sulle gambe.
Sono 40' di tragitto, di cui 11 km solo per attraversare la diga, esperienza che pensavo di fare sbirciando e fotografando, invece siamo tutti immobili spalle ai finestrini incastrati l'uno all'altro. Finalmente arriviamo a Westerland.
Sulla piazza ci fermiamo a fotografare le stranissime statue verdi, enormi, che hanno una pendenza particolare, da vedere e da fotografare in tutte le posizioni.
Ottimo posto per mangiare i nostri panini.



Partiamo seguendo la ciclabile (primo pezzo mista strada ma forse abbiamo sbagliato noi), e arriviamo a Kampen fermandoci a fotografare il faro.
Kampen ci delude... le colline sono bellissime, ricoperte di erica e piante coloratissime ma fermarsi in un locale è impossibile, o forse siamo noi, ci sembra tutto di un certo livello e non ci sentiamo a nostro agio.
Arrivare a List è impossibile per noi, anche se sarebbe stato bellissimo. Non abbiamo gambe allenate ed Alex sta facendo terapia per un ginocchio malmesso, siamo da rottamare ;-)
Non riusciamo a vedere il mare se non da lontano perchè ogni centimetro di spiaggia è di proprietà di mega ville, probabilmente di politici o della “bene” tedesca.

Decidiamo di tornare a Westerland. Lasciamo le bici sulla piazza della stazione e passeggiamo sulla pedonale che arriva al mare, con spiaggia rigorosamente a pagamento.
Decidiamo di fermarci a bere una birra in un posticino che sembra carino. Errore!!!
La cameriera (presumiamo anche proprietaria visto i modi superbi), ci fa subito notare che se vogliamo sedere, dobbiamo consumare obbligatoriamente tutti e tre. Sarebbe stato da alzarsi e andare via, ma decidiamo di rimanere seduti e berci l'ottima birra.
In vacanza non abbiamo voglia di discutere.

I prezzi dei souvenir sono invece buoni ed acquistiamo tre borsine con la foca di Sylt per figlia e papà.
Compriamo il pane per stasera e torniamo al treno per la seconda fase del martirio.
Alle h17 siamo al camper, stanchissimi, ci vuole una bella doccia e poi tutti sdraiati e rilassati per cena e film.
Km oggi...circa 12-14 in bici

MARTEDì 16 AGOSTO 2016
NIEBULL, NORDSTRAND, HUSUM, HAMBURG

Tempo soleggiato 15°/25°/20°
Che cielo azzurro stamani!!! però fa freschino.
Tutto ciò che piace a me!
Facciamo cs e partiamo destinazione penisola di Nordstrand.
Proseguiamo finchè la strada ce lo consente, attraversando prati immensi e ciclabili infinite.
Arriviamo così dopo Norderhafen, proprio all'imbarcadero delle isole Frisone (di qui si parte per raggiungere Pellworm).
Lasciamo il camper per poco, giusto il tempo di qualche foto ma segnaliamo un comodo parcheggio.
P, MOLO IMBARCO NORDERHAFEN
N 54°29'58.3" E 8°48'40.5"
N 54.499539 E 8.811249
Per ora di pranzo arriviamo ad Husum.
Ci siamo già stati durante le ferie natalizie e ci siamo ripromessi di tornare.
Non sostiamo nell'area ma nel parcheggio adatto ad una breve sosta (non il primo parcheggio, interdetto ai camper, ma il secondo).
P, HUSUM
N 54.47455 E 9.04909
€1/h
Raggiungiamo subito il locale da noi conosciuto questo inverno, dove avevamo cenato in maniera egregia, il Fisch Loof. Ora però l'ambientazione cambia, fa caldo e mangiamo fuori nei tavoli, scegliamo degli ottimi panini e birra Flensburger.
Questo locale è particolare perchè cuoce e vende pesce fresco.

Passeggiamo sul piccolo porticciolo, poi sulla pedonale Kramerstrasse fino al Markt, dove si trova la statua della “donzella olandese”.
Sulla Grosstrasse, in un negozio di sport, Alex compra i pantaloncini da calcio della Germania per lui e per suo fratello Christian. Noi troviamo due pensierini per Camilla.
Husum è davvero carina!

Altre soste ad Husum:
AA, HUSUM
Loof´s Reisemobil-Platz
Dockoogstrasse 7, 25813 Husum
N 54.47453, E 9.04255
N 54°28'28", E 9°02'33"
http://www.campercontact.com/en/germany/schleswig-holstein--hamburg/husum/6765/motorhome-parking-loofs-reisemobil-platz.aspx
€ 12,00 una giornata, €3 elettricità (per chiave chiedere al locale), su sterrato, possibilità wc, aperta 1/1 - 31/12
Quest'area è gestita dal locale Fisch Loof che si trova dalla parte opposta della strada di arrivo, sulla piazza principale. Ci si parcheggia, si sceglie il numero della presa di corrente e si va al locale, dove viene data la chiave per la colonnina versando una caparra da €20,00 che viene restituita alla partenza.
-
Campeggio, Husumer Campingplatz
N 54°28'45.9" E 9°00'39.5"
N 54.479403 E 9.010982
Al camper ci facciamo un buon caffè e decidiamo di cercare una Lidl per fare la spesa.
Durante la spesa Camilla ci chiama, chiedendoci di tornare da loro un giorno prima, vogliono vederci.
Inutile fare il consiglio di famiglia, appena nominiamo Camilla ad Alex gli si illuminano gli occhi... e va bene, ripartiamo!!!
Alle h19 siamo ad Hamburg. Questa è la libertà del camper... “Freedom”.
Km oggi 260

MERCOLEDì 17 AGOSTO 2016
HAMBURG
Tempo soleggiato 20°/22°
Oggi giriamo tutti per supermercati, in particolar modo quello di specialità tipiche spagnole appena scoperto dai ragazzi, con annesso ristorante tipico.

GIOVEDì 18 AGOSTO 2016
HAMBURG, MARNE, MELDORF
Tempo soleggiato 18°/20°/22°
Oggi giornata importante!!! Come richiesto oggi partiamo... tutti insieme!!!
Siccome non abbiamo Chry, Camilla e Daniel ci hanno chiesto di passare qualche giorno in giro in camper. Camilla è già una camperista navigata ma Daniel non ha mai provato questa esperienza e ci ha chiesto di farlo con noi. Che gioia!!!
Partiamo alle h10 direzione Marne, prima però ci fermiamo ad un Obi per cambio bombola e per acquistare del pane. A Marne arriviamo a pranzo, mangiamo sul camper nel parcheggio della nostra meta, la draisina di Marne!

DRAISINA MARNE-ST.MICHAELISDONN
Draisina??? Praticamente è una specie di risciò su rotaia.
Il sistema è come quello di un treno: si parte da una stazione, pedalando, anche a turno e si arriva in quella opposta. Dopodichè si torna indietro.
In genere si parte uno dopo l'altro, con uno stacco di qualche minuto.
All'incrocio con strade carrabili si possono trovare i passaggi a livello!
Abbiamo potuto prenotare al telefono e capire bene il funzionamento grazie a Camilla, altrimenti, per la lingua, non sarebbe stato facile.
La draisina parte ad orari stabiliti.
In questo caso partenza da Marne alle 11-14-17 e dalla parte opposta con circa un'ora e mezza di differenza.
Quindi il totale del tour è di circa 3 ore; 9 km andata e 9 ritorno.
A Marne c'è un grande piazzale dove poter lasciare il camper e un piccolo bar, a St. Michaelisdonn no.
Sulla draisina ci possono salire un massimo di 4 adulti, da accordarsi per i bambini.
Noi abbiamo speso 34,00 euro, a/r, cinque adulti, un eccezione perchè essendosi rotta una draisina ci hanno chiesto di salire tutti 5 su una.
Consigliata prenotazione.
http://www.st-michaelisdonn.de/marschenbahn-draisine
N 53°57'14.9" E 9°01'11.9"
N 53.954134 E 9.019986

Prima della partenza Gianni ordina un caffè al bar. Arriva un una tazza enorme, gigantesca, che ci siamo divisi fra tutti con qualche strano sguardo da parte della barista.

Prima della partenza la signora spiega brevemente il funzionamento e le regole ferree.
Solo uno indossa il giubbino giallo, per poter scendere in caso di necessità e per l'apertura sbarre a mano ai semafori ed ai passaggi a livello.
Come spiegavo le draisine prenotate dovevano essere due, ma per un inconveniente siamo saliti tutti su una sola, per noi meglio, siamo stati insieme e abbiamo speso meno.
Non abbiamo però considerato il fatto che il peso è maggiore e pedalare diventa davvero faticoso, nonostante ci dessimo tutti il cambio, due alla volta.
Verso la fine credevamo di non farcela, eravamo distrutti.

Bellissima esperienza!
Torniamo al camper dopo le h17 distrutti ma felici.
Per la sosta abbiamo scelto Meldorf, scelta che rivelerà azzeccata.
AA, MELDORF
http://www.campercontact.com/it/germania/schleswig-holstein--hamburg/meldorf/28975/area-di-sosta-camper-meldorf.aspx
N 54.08864, E 8.95570
N 54°05'19", E 8°57'21"
€5 per la sosta, €5 per il wc, offerta libera per il cs (noi essendo in 5 abbiamo dato €5, ci sembrava corretto), elettricità non l'abbiamo usata, ci sono poche prese.
Su prato enorme, caffetteria, ciclabile, bagni ad uso dei clienti.
L'area si trova fra il mare e un piccolo lago. Ci accoglie un signore gentile che ci fa vedere i servizi (wc chiuso in questo orario e prese corrente tutte occupate) e ci segnala di metterci come vogliamo. Benissimo, siccome tocca a Daniel imparare... va avanti lui.
Non è fortunatissimo, infatti quest'area ha uno scarico grigie assurdo. Praticamente con un secchio (nostro), si scaricano le acque grigie a mano in mezzo ad un prato, dentro una specie di tombino nell'erba alta. Le nere sono ancora peggio. All'interno di un casotto di legno, c'è un buco dove svuotare il tutto in maniera poco comoda e poco pulita.
Ma i buoni camperisti sanno che si può sempre trovare di peggio!!!
Tastiamo la reazione di Daniel che non batte ciglio e dice di essere pronto, l'indomani mattina, a sbrigare lui lo scarico delle grigie! Ma le nere si scaricano adesso e lui lo fa come non avesse fatto altro da sempre... sotto lo sguardo interessato del gestore!!
Ci posizioniamo e saliamo le scalette che ci portano sulla duna che ci divide dal mare.
Un cancelletto di sicurezza impedisce alle numerose pecore che pascolano di uscire.
Impossibile descrivere l'indescrivibile. Camilla e Daniel sono a bocca aperta, stasera dormiranno su un prato immenso, con le pecore che camminano sulla duna, accanto al Mare del Nord.

Facciamo foto e ci godiamo la natura.
Torniamo al camper per un mega aperitivo e al tramonto Gianni esce per fotografare questo meraviglioso luogo.

Ceniamo e giochiamo a carte.
Km oggi 146

VENERDì 19 AGOSTO 2016
MELDORF, WESTERHEVEN, TONNING
Tempo soleggiato 20°/24°
Entro le h10 c'è l'uscita obbligatoria dall'area, quindi per noi abituati a dormire vuole dire sveglia all'alba! Spalanchiamo tutto perchè la giornata è bella e calda.
Siamo tutti pronti a fare cs. Salutiamo i gentili gestori e partiamo.
Vogliamo raggiungere il faro Westerheven.
Dopo un'oretta siamo al parcheggio del faro.

P, WESTERHEVEN
€3/24h, credo non si possa pernottare
Qui accanto ci sono le Info e dei chioschi che vendono oggetti particolari.
Vi sono noleggio bici e carrelli per trasporto bimbi. Questi carrelli sono fortissimi perchè i tedeschi, famosi per la numerosa prole e per l'amore per l'aria aperta, li usano spessissimo con grande gioia per i bambini.
In questo caso caricano prole e zaini e vanno a fare il picnic sul mare.
Noi passeggiamo avvicinandoci al faro (circa 2,5km). Entriamo nell'area delimitata attraversando il solito cancello che protegge la zona e gli animali all'interno, la giornata è splendida. Queste sono le ambientazioni che tanto amiamo.
Mentre camminiamo sfreccia accanto a noi una sposa in bici, subito dopo il marito e tutti gli ospiti, tutti in bici, davvero una scena particolare.
Torniamo al camper e pranziamo.
Vista la splendida giornata decidiamo di cercare un campeggio perchè uno dei desideri di Daniel è di fare il barbecue, con tavolo e tendalino, da perfetto, classico, camperista.
Quindi cerchiamo un campeggio comodo che abbia anche il minigolf per passare il pomeriggio. Trovato!
Prima di raggiungerlo ci fermiamo alla Lidl per acquisto carne e cibarie varie.
CAMPING, TONNING
Comfort-Camp Eider GmbH
http://www.campingplatz-toenning.de/
N 54°18'39.8" E 8°56'12.5"
N 54.311055 E 8.936812
€27 per 5 adulti tutto compreso con cs e servizi completi, piazzola sul mare, su erba

La piazzola a noi assegnata non è all'interno del campeggio ma in esterno sul mare. Spaziosa, vista mare, con servizi pulitissimi. Un misto fra un'area di sosta ed un campeggio, probabilmente adatta a chi si ferma brevemente.
Apriamo tendalino, prepariamo sedie e tavolo e andiamo alla reception per giocare a minigolf, €13 in 5. Sono 18 buche, molto carino. Vince Gianni! Bravo!
Alle h17 tutti in doccia e poi tutti alla preparazione del barbecue, con Daniel ai fuochi. Davanti a noi le barche che passano.

Alle h21, dopo una bella cena ed una partita a carte rientriamo in camper.



Km oggi 86

SABATO 19 AGOSTO 2016
TONNING, BUSUM, FRIEDRICHSKOOG, NEUFELD
Tempo variabile 18°/20°
Stanotte ha piovuto, per fortuna avevamo ritirato tutto già ieri sera.
Colazione e siamo pronti a partire. C'è molto vento e freddo, ma appena partiamo il cielo inizia ad aprirsi e la temperatura è ottima.
Decidiamo di andare a Busum. Prima del paese notiamo un labirinto nel mais.
Qui si trova un parcheggio adatto ai camper per la sosta diurna.
P, BUSUM
N 54°07'44.0" E 8°52'07.3"
N 54.128881, E 8.868698
€5/24h, €1/1h, no sosta notturna
e anche un'area di sosta:
AA, BUSUM
http://www.campercontact.com/it/germania/schleswig-holstein--hamburg/busum/6898/area-di-sosta-camper-wohnmobilplatz-im-nordseeheilbad-busum.aspx
N 54.12976, E 8.87034
N 54°07'47", E 8°52'13"
Sono quasi le h12, il porto e il centro distano solo 200 mt.
Al porticciolo notiamo dei chioschetti: vendono dei mini, micro, gamberetti cotti.
Ne compiamo un sacchettino e li mangiamo seduti in un tavolo di legno. Sono croccantini, Camilla chiede e le spiegano che si mangiano come patatine fritte o si usano in molti piatti. Sono davvero tanti e decidiamo di portarli in camper.
Sulla spiaggia c'è un grande immenso prato verde rasato, pieno di strandkorb, tutte ordinate e numerate. Facciamo moltissime foto fino al vicino faro. Il tempo è bellissimo.
Voglio segnalare questa struttura di vetro con all'interno sauna e parco acquatico.
http://www.piraten-meer.de/
Pranziamo in un locale carinissimo, piccolo, con panchette e mini tavoli. Prendiamo pesce fritto, patatine e Daniel una zuppa di pesce davvero ottima. All'uscita notiamo le lattine in vendita con scritto “fischzuppe”, la stessa del menù, prodotta artigianalmente dal locale. Ne prendiamo quattro scatole.

Passeggiamo sulla via principale piena zeppa di persone, è comprensibile siccome è sabato. Alex si prende un buon waffle.
Verso le h14.30 torniamo al camper.

Ora ci aspetta Friedrichskoog, dove si trova il ricovero per foche.
SEEHUNDSTATION FRIEDRICHSKOOG
http://www.seehundstation-friedrichskoog.de/en/
€7,00 adulti, €5 sotto i 16 anni
P, CENTRO FOCHE
N 54°00'04.5" E 8°52'37.8"
N 54.001241 E 8.877178

Il centro raccoglie le foche che hanno bisogno di ricovero. Sicuramente il normale turista conta di vederle da vicino quasi da toccarle. Qui, la maggior parte degli esemplari e sopratutto i piccoli, sono ospitati in zone protette, mentre alcune foche adulte si trovano nelle vasche a vista dove i visitatori hanno la possibilità di guardarle da vicino. Queste foche sono poi oggetto di uno spettacolo, unito al momento del cibo (h16 e h1730) dove sembrano particolarmente a proprio agio. Non è il massimo per noi che evitiamo zoo e similari. Ci conforta il fatto che questo è principalmente un centro di cura e recupero. All'interno ci sono zone gioco per i bimbi.

Scegliamo un'area di sosta qui vicino.
AA, NEUFELD
http://www.campercontact.com/it/germania/schleswig-holstein--hamburg/neufeld/19116/area-di-sosta-camper-yachthafen-neufeld.aspx
N 53.90646, E 9.01949
N 53°54'23", E 9°01'10"
€8,00, €2,00 corrente, passa il gestore a dare le chiavi per i servizi che sono gratuiti, scarico grigie con secchio, su erba, accanto al canale.
I ragazzi fanno due passaggi a calcio ma il pallone va a finire nel canale, fra le barche.
Ciao pallone.
Aperitivo, cena e partita a carte.
Km oggi 96

DOMENICA 20 AGOSTO 2016
NEUFELD, HAMBURG

Tempo variabile 16°/23°
Sveglia, colazione, organizzazione camper e partenza.
I ragazzi vanno a cercare il loro pallone che non si trova più nell'acqua ma sulla sabbia fra una barca e l'altra dopo la bassa marea. Impossibile da recuperare, Addio pallone!
Partiamo per casa di Camilla e Daniel dove arriviamo alle h13.
Loro sono rimasti molto entusiasti di questa esperienza e noi soddisfatti!
Km oggi 106

LUNEDì 21 AGOSTO 2016
HAMBURG

Tempo nuvoloso 18°/20°
Oggi ultimo giorno che passiamo qui ad Hamburg. Facciamo un po' di giri per negozi.

MARTEDì 23 AGOSTO 2016
HAMBURG, HAMELN, BODENWERDER, KASSEL
Tempo variabile 16°/25°
Oggi giorno della partenza, momento sempre triste.
Alex scende da casa dei ragazzi (lui dorme in casa noi in camper) e ci salutiamo tutti.
Partiamo con nuvoloni neri e dopo tre ore di viaggio esce il sole, anche caldo.
Siamo ad Hameln. Siccome non riesco a programmare una vacanza specifica che percorra la strada delle fiabe, abbiamo deciso di percorrerla a “rate”. Questo è il momento della città del pifferaio magico!!! Ci accoglie il ponte sul fiume Weser.
Decidiamo di sostare nell'area di sosta, anche se non pernottiamo.
HAMELN, SULLA STRADA DELLE FIABE, PIFFERAIO MAGICO
AA, HAMELN
http://www.campercontact.com/it/germania/niedersachsen/hameln/6918/area-di-sosta-camper-hannes-weserblick.aspx
N 52.09621, E 9.35861
N 52°05'46", E 9°21'31"
€3/3h, €8/24h, €1/100lt acqua
su asfalto, a circa 1 km dal centro.

Arriviamo al Rattenfanger Hall e da qui entriamo nell'area pedonale (Backerstrasse). Per terra ci sono piastrine raffiguranti topi. Qui tutto ricorda i topi: souvenir, statue, musei, rappresentazioni, addirittura un liquore particolare color sangue che si chiama “rattenblut” e uno di colore scuro “rattentrunk”.

Arriviamo alla piazza principale dove si trovano la Hochzeitshaus e la Hamelner Marktkirche St. Nicolai.
Raggiungiamo il Theater Hameln dove finalmente possiamo vedere la Fontana del Pifferaio.
Torniamo indietro attraverso la Osterstrasse, raggiungiamo il camper e pranziamo.

Approfittiamo del cs e partiamo direzione Bodenwerder, sempre sulla strade delle fiabe.
BODENWERDER, SULLA STRADA DELLE FIABE, BARONE MÜNCHAUSEN
Già lungo la strada la statua del Barone ci accoglie. In questo caso prima della visita alla micro cittadina bisogna leggere un minimo le storielle raccontate dal Barone che sono davvero folli! Fra Hamelm e Bodenwerder ci sono solo 22 km.
All'ingresso del paese notiamo una bellissima draisina.
Draisina Kultur-Bahnhof Bodenwerder GmbH - Draisinenstart Buchhagen
N 51°58'54.0" E 9°32'16.4"
N 51.981680 E 9.537899
P, BODENWERDER
N 51.97626 E 9.51275
€0,50/h
Subito sopra il parcheggio c'è una specie di parco giochi con tantissime attrazioni per bimbi, compreso un mini minigolf ed una mini scacchiera. Inoltre animali, giochi e bar. Noi siamo qui per il bob estivo, davvero uno sballo. A noi piace tantissimo e siamo sempre alla ricerca di quest'attrazione.
RODELBAHN BODENWERDER
N 51°58'28.9" E 9°30'39.2"
N 51.974695 E 9.510886
€9,50 tre adulti
Vicino al parcheggio c'è un piccolo parco con giochi divertenti che facciamo tutti e proprio in questo parco troviamo le statue riferite al Barone, simpaticissime.
Il Barone, tornato dalla guerra in Russia e divenuto rispettabile uomo d'affari, iniziò ad intrattenere amici e parenti con i fantasiosi racconti delle sue avventure. Divertenti, emozionanti, esagerati, talmente folli che divenne uno dei più famosi bugiardi della letteratura. Percorriamo la Munchausenstrasse ove troviamo altre statue che raccontano le sue storie.

Non staccava più il muso dalla superfice dell'acqua, tant'era la sua sete. era naturale... Volgendomi inidietro per vedere se mai arrivassero i miei soldati, mi accorsi che il cavallo era stato tagliato per metà, e l'acqua usciva come una fontanella dal ventre della povera bestia. (da Le Avventure del barone di Munchausen)

Strada facendo, le anitre,rinvenute dallo stordimento, cominciarono a battere l'ali e a svolazzare, tant'è che a un certo punto mi vidi sollevare in aria . (da Le Avventure del barone di Munchausen)

Ci fermiamo in un bar, Alex prende un gelato mega, io un apfelstrudel con crema di vaniglia mentre Gianni “il moderato” si limita ad un caffè.
Segnaliamo l'area di sosta di Bodenwerder:
AA, BODENWERDER
N 51°58'49.6" E 9°31'05.2"
N 51.980458 E 9.518107
Sono le h16, c'è caldo, è ora di fare un po' di km. Decidiamo di andare a Kassel.
Vorremmo visitare il Bergpark Wilhelmshöhe, parco collinare costruito tra il 1696 e il 1806, è la più grande area verde in collina d'Europa. Monumento principale è l' Ercole e le cascate in pietra con lo spettacolo dei giochi d'acqua.
Opere idriche ed Ercole nel Bergpark Wilhelmshöhe sono PATRIMONIO UNESCO.
Il parco è totalmente pedonale e all'interno si trova un bellissimo castello.
P, HERCULES PARTE SUPERIORE
N 51.31710 E 9.38989
Lasciamo qui il camper e ci rechiamo all'Hercules che appare enorme e maestoso.
E' ancora circondato da qualche ponteggio ma la cosa totalmente in ristrutturazione sono le fontane: un cantiere in atto. Già lo sapevamo e cerchiamo di immaginare come dev'essere con i giochi d'acqua.
Queste cascate cadono direttamente nel parco che declina perpendicolare alla città.
Di sera dev'essere uno spettacolo.
(Approfitto per evidenziare che in un altro viaggio, transitando dall'autostrada in notturna abbiamo potuto vedere perfettamente tutta la zona illuminata).
Torniamo al camper, abbiamo letto che la sosta notturna qui è possibile ma saremmo totalmente soli e decidiamo di spostarci sotto.
AA, KASSEL
http://www.campercontact.com/it/germania/hessen/kassel/48393/area-di-sosta-camper-kassel.aspx
N 51.29167, E 9.48734
N 51°17'30", E 9°29'14"
€10,00, €0,50 corrente, €1 acqua
Non riusciamo a capire come si paga. Troviamo poi la cassetta (gialla attaccata sul cartello al centro area) dove depositare i soldi solo il giorno dopo. Si prende la busta, si scrivono i propri dati, si lasciano i soldi. Così facciamo.
Ci sono solo quattro camper tedeschi, molto silenziosi e sempre sorridenti.
Pensavamo fosse questa l'area sotto il parco, ma scopriamo poi essercene un'altra:
http://www.campercontact.com/it/germania/hessen/kassel/44719/area-di-sosta-camper-wilhelmshohe.aspx
N 51.31688, E 9.42351
N 51°19'01", E 9°25'25"
Ci posizioniamo, cena e doccia.
Km oggi 403

MERCOLEDì 24 AGOSTO 2016
KASSEL, FUSSEN

Tempo soleggiato 20°/32°
Sveglia h9, c'è già caldo e il cielo è blu. Oggi previsto viaggio, partiamo h10.
Sostiamo solo per il pranzo e dopo 506 km alle h17 siamo a Fussen.
Andiamo nell'area che conosciamo anche se sulla stessa strada ce ne sono altre due, praticamente uguali.

AA, FUSSEN
http://www.campercontact.com/it/germania/bayern/fussen/370/area-di-sosta-camper-wohnmobilplatz-fussen.aspx
N 47.58227, E 10.70084
N 47°34'56", E 10°42'03"
€14,00, €1 corrente, €1/5' doccia, servizi. Bisogna andare a pagare alla macchinetta. Pagare, compilare tagliando, infilarne uno in cassetta accanto e uno mettere sul camper visibile.
Qui, nonostante sia ancora Germania l'ambientazione cambia.
C'è moltissimo traffico, credo per qualche manifestazione, poi l'area è quasi piena e troviamo un sacco di italiani.
Facciamo due passi e ci rilassiamo in camper. Giochiamo a carte e film.
Km oggi 509

GIOVEDì 25 AGOSTO 2016
FUSSEN, PASSO RESIA, LAGO CALDARO

Tempo soleggiato 20°
Stamattina ci alziamo con un bel sole, facciamo cs e partiamo. Abbiamo deciso di non fare il Brennero ma di passare per Reutte-Passo Resia- Valvenosta, per fermarci sul Lago di Caldaro. Percorriamo quindi la strada fino a Reutte dove passiamo sotto il ponte pedonale più lungo d'Europa, l'Highline 179!!! Segnato per la prossima visita.
Attraversiamo il Lermoos Tunnel e il Fernpass e scendiamo verso Imst, Nauders ed eccoci al confine italiano. Proprio accanto a noi la Svizzera.

Arriviamo a pranzo sul Resia. Lo spettacolo è come lo ricordavamo, cambia il fatto che il piazzale, un tempo libero (e totalmente vuoto), è ora a pagamento e pieno a tappo. Purtroppo si sa che con il camper non è possibile neanche per un attimo accostarsi a bordo strada, così non ci penso due volte e mi infilo nel parcheggio, sperando di trovare un posto. Infatti così è. L'unico problema è che subito dopo si affianca a noi un altro camper, che praticamente ci sfiora e davanti parcheggia una macchina come niente fosse. In questo modo sembriamo noi ad aver intralciato tutto.
Riflettiamo un attimo, siamo abbastanza nervosi in questo momento.

Valutando tutto decidiamo di soprassedere e Gianni ed Alex vanno al chiosco a comprare patatine fritte mentre io improvviso un mini pranzo.
Naturalmente dopo aver pagato la sosta per due ore.
Pranziamo velocemente (patatine ottime) e passeggiamo a bordo lago per immortalare il campanile sommerso, che crea sempre un certo effetto.
Spieghiamo ad Alex, anche attraverso il plastico esposto, la storia del campanile di Curon.

Ripartiamo.
Percorriamo tutta la Valvenosta che con i suoi meleti ha sempre un certo fascino.
Ci fermiamo ad un chiosco e ne compriamo un sacchetto.
Dopo le h17 arriviamo sul Lago di Caldaro, sinceramente pensavo di trovare più fresco, invece fa davvero caldissimo.
AA, CALDARO
http://www.campercontact.com/it/italia/trentino-alto-adige-bz-tn/san-giuseppe-al-lago/7003/area-di-sosta-camper-posteggio-camper-lago-di-caldaro.aspx
N 46.38335, E 11.25705
N 46°23'00", E 11°15'25"
€20,00 tutto compreso, bagni, docce, wc, compreso nel prezzo accesso alla spiaggia privata che però non sembra vicinissima (15' a piedi), se la reception è chiusa passa il gestore.
Accanto all'area c'è il “Camping Gretl Am See” che offre un parcheggio per camper a €25,00 al giorno.
Facciamo due passi cercando di raggiungere il mare ma è davvero impossibile.
Si puo' accedere solo entrando nei locali che hanno ingresso diretto o dalla piscina.
Vista l'ora non è il caso e poi noi non siamo amanti di questi luoghi super affollati.
In fondo alla strada pedonale ci sono i pedalò, ma c'è vento forte e non è consigliato.
Più in là si trovano dei piccoli moli dove i ragazzi si tuffano per fare il bagno, questo perchè in questa zona del lago non ci sono più spiagge.

Questa è la sola parte di lago che riusciamo a vedere.
Siccome il tutto non ci affascina ci rechiamo al simpatico chiosco di vino sopra l'area e acquistiamo una bella bottiglia di Gewurtztraminer.
Valutiamo anche di cenare in pizzeria ma dopo una doccia ci prende la pigrizia e ci rintaniamo in camper.
Km 233

VENERDì 26 AGOSTO 2016
LAGO CALDARO, BRESCIA, GENOVA
Tempo soleggiato, TROPPOOOOOOO CALDOOOOOOOOOOOOOO
Caldissimo, partiamo alle h 9 perchè alle h11.30 dobbiamo essere a Brescia da cari amici camperisti, soprannominati " i Baloo" (nome del loro camper), che hanno appena acquistato una casetta!!!
Pranziamo con loro, ripartiamo alle h14.30 e alle h18 siamo al rimessaggio.
Ci raggiunge anche Chry che arriva appositamente dal mare per rivederci.
Siamo a casa, sempre pronti a ripartire.
Km oggi 425

KM TOTALI 4233

NOTE:

-Bombole gas: Le bombole di propano in Germania ed Austria hanno attacco che richiede un piccolo adattatote. Noi le acquistiamo da OBI o similari, pagando la bombola solo la prima volta e poi sostituendo il vuoto per pieno pagando solo in gas (costo indicativo bombola da 5Kg € 9,00, bombola da 11Kg € 18,00).

-Ticket family: nella civile Germania la famiglia è sempre agevolata con tariffe ticket a prezzi davvero ottimi. Viaggiando in questi anni abbiamo usufruito sempre di tariffe molto basse nonostante i nostri figli non fossero bambini ma adulti.

-Orari negozi:sabato pomeriggio i negozi chiudono presto e la domenica sono chiusi.

-**Svizzera:**
Autostrade, vignetta necessaria per viaggiare un anno su tutta la rete autostradale svizzera compresi i tunnel del San Bernardino e San Gottardo: euro 40,00 circa .
http://www.aci.it/il-club/soci-in-viaggio/per-chi-va-allestero/contrassegni-autostradali-svizzeri.html

-**Germania**:
Gasolio € 1,05 ma trovato anche a 0,99
Autostrade gratuite, in molti punti si trovano molti lavori, con parecchi rallentamenti.

-**Austria**:
http://www.asfinag.at/maut/vignette
vignetta €8,70 per 10 giorni, da applicare sul parabrezza e tenere il tagliandino da parte, acquistabile negli autogrill o locali prima dei confini.

Per transitare autostrada Italia- Austria e viceversa si attraversa il Ponte Europa, € 9,00.

DURANTE QUESTO VIAGGIO ABBIAMO RICEVUTO DA CAMILLA E DANIEL UNA NOTIZIA STREPITOSA: DIVENTEREMO PRESTO NONNI!!!
UNA GRAN BELLA EMOZIONE …. EVVIVAAAAAA!!!!!

UN RINGRAZIAMENTO AI REDATTORI E REDATTRICI DEI DIARI PUBBLICATI IN RETE PER IL LORO LAVORO,SEMPRE MOLTO UTILE.



IL DIARIO è STATO SCRITTO CON MOLTA PASSIONE NEL TEMPO LIBERO, CERCANDO DI INSERIRE ANCHE QUALCHE NOTIZIA TROVATA IN RETE O SULLE GUIDE IN MODO DA DESCRIVERE AL MEGLIO I LUOGHI. CI SCUSIAMO PER EVENTUALI ERRORI OD OMISSIONI.

UN PARTICOLARE RINGRAZIAMENTO A KIND OF BLU, IZ4DJI, NANONET.
I LORO DIARI CI HANNO ACCOMPAGNATO PASSO PASSO NEL NOSTRO VIAGGIO.
GRAZIE ANCHE A YUMA58 PER TUTTI I SUOI PREZIOSI CONSIGLI.

LA VITA è UN VIAGGIO, IL VIAGGIO è VITA.

Chi volesse contattarci può farlo serenamente: barbagianni7169@katamail.com